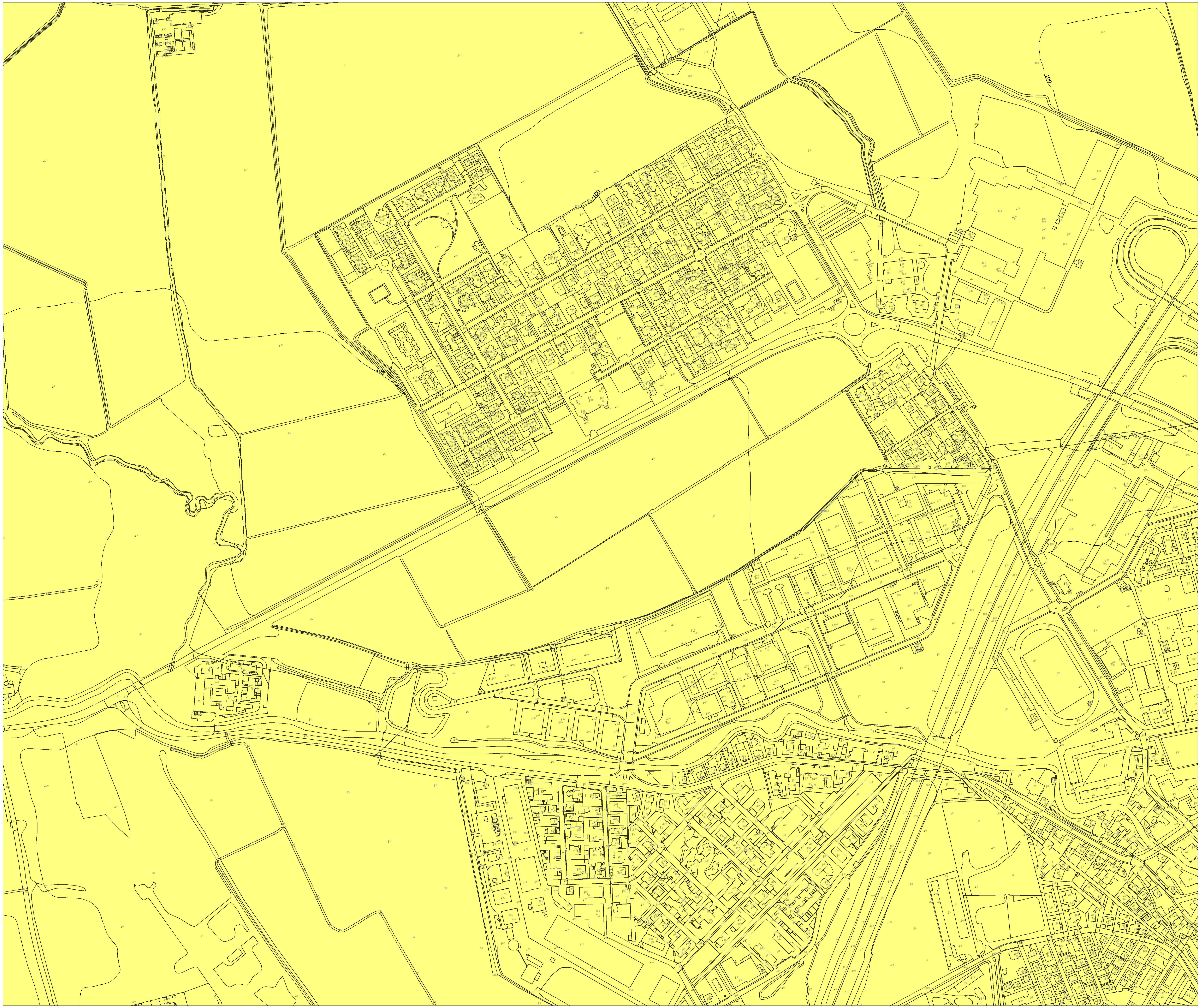

LEGENDA

🟨	**SUBSINTEMA DI RONCHETTO DELLE RANE - LCN_4** Depositi fluvioglaciali a bassa energia, caratterizzati prevalentemente da sabbie e sabbie limose da massive a laminate, con locali livelli di sabbie ghiaiose e ghiaie fini. [*Pleistocene superiore*]

LEGEND

🟨	**RONCHETTO DELLE RANE SUBSINTEMA - LCN_4** Low-energy fluvioglacial deposits, mainly characterized by massive to laminated sands and silty sands, with local levels of gravelly sands and fine gravels. [Late *Pleistocene*]

PARCO
ALESSANDRINI

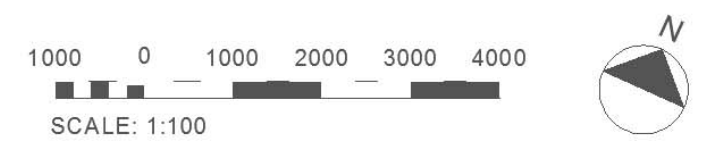

Key Plan

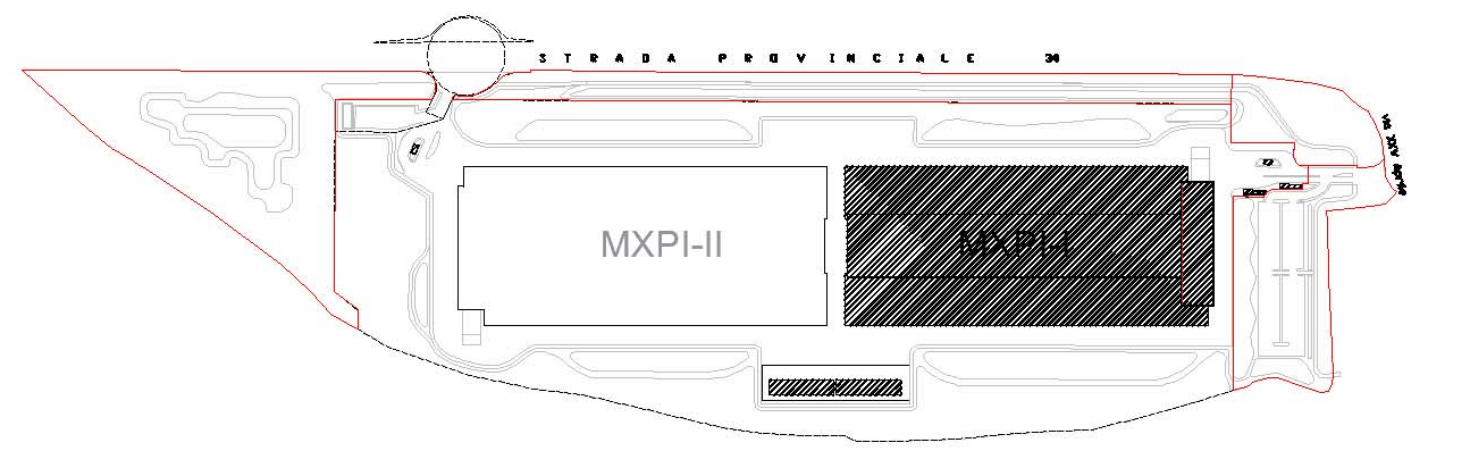

COMUNE di NOVIGLIO

Piazza Roma, 1 - 20082 Noviglio (MI)

COMMITTENTE

NOVIGLIO DATACENTERS MXP I S.R.L.

via Broletto, 35 - 20121 MILANO



PROGETTO ARCHITETTONICO
STARCHING
Ripa di Porta Ticinese 75 - 20143 MILANO
tel 0287283000 fax 0287283067 e-mail mailbox@starching.it
Via Cristoforo Colombo 456 - 00145 ROMA
tel 0657287146 fax 0657138081 e-mail
mailbox.roma@starching.it

GEOLOGO
SoilData
STUDIO ASSOCIATO
via Mario Greppi, 34/A - 23899 Robbiate (LC)
tel 0399280280 fax 0399289091 e-mail soildata@soildata.it

CONSULENTE ACUSTICO
TECNICAMBIENTE
Via Vincenzo Russo 9 - 20127 MILANO
tel/fax 0228040510 e-mail info@tecnicambiente.it

PROGETTO IMPIANTI
ARIATTA
INGEGNERIA DEI SISTEMI SPA
Via Elba, 12 - 20144 MILANO
tel 024990271 fax 024692845 e-mail ariatta@ariatta.it

CONSULENTE OPERE ESTERNE
IC Ingegneri Consulenti
Via Frua 22 - 20146 MILANO
tel 0248518862 e-mail info@ingegnericonsulenti.com

PROGETTO STRUTTURALE
Redesco
Structural Engineering
Via Vincenzo Gioberti, 5 - 20123 MILANO
tel 024699020 fax 02436478 e-mail redesco@redesco.it

CONSULENTE PAESAGGIO
P'NV
Via Vincenzo Vela, 1 - 20133 MILANO
tel 0283548848 e-mail info@parcnouveau.com

PROGETTAZIONE ANTINCENDIO
AFC Srl
sicurezza a 360 gradi
Via Leon Battista Alberti, 6 - 20149 MILANO
tel/fax +39 0245479688 e-mail info@afcsrl.it

Oggetto

PERMESSO DI COSTRUIRE

art. 20, d.P.R. 6 giugno 2001, n. 380 e s.m.i. - art.7 d.P.R. 7 settembre 2010, n. 160

COSTRUZIONE DI DATA CENTER SITO NEL COMUNE DI NOVIGLIO Frazione Santa Corinna
(in conformità al Piano Attuativo adottato con delibera del 14/12/2021)

		Emissione DATA	Vers.	Dis.	VERSIONE
Categoria	BUILDING PERMIT - BP1	13/12/2022	00		EMISSIONE
Titolo della tavola	Carta geologica e geomorfologica (Geological and geomorphological plan)				
Elaborato n° B12	SCALA 1:2000				
Nome file B12-BP1-GeoL_Pln	Codice commessa P10424				
Controllato R.P.	Approvato R.P.				

Disegno di proprieta' dello Studio Starching S.r.l. - Tutti i diritti riservati a norma di legge.